

開催日/2017年9月24日(日)

開催地/群馬県前橋市 前橋合同庁舎～赤城山総合観光案内所 (全長21.5km 標高差1,313m)

## 【インフォメーション1】

2017.9.19

### 1. 荷物預けについて

ゴール地点行きの荷物は大会当日のスタート会場内の荷物預けトラックに預けられます。一般選手用のトラックに間違えて預けないように注意してください。預かり時間 **(5:00～6:10)**

### 2. 荷物返却・下山方法について

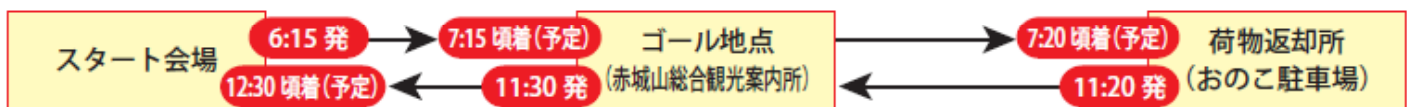
下山については「8:45～10:50」までに5～10分刻みで出発します、選手はいずれかのグループで下山ください。また、下山時にはJBCF選手、一般選手の区分けはしません。最終下山(10:50出発)に間に合わなかった選手は、下山バス・コンテナにて下山してください。  
※別ページのMAPをよく確認すること。

### 3. 下山ルートについて

下山については一般選手と同じ運用となるので、下山ルートも別ページのMAP通りの指示に従うこと。

### 4. 応援者輸送バスについて

応援者を山頂に輸送する無料バスの運行を行います。搭乗には整理券が必要です。整理券の配布は、大会当日(9/25 5:10～) 応援者輸送バス整理券配布場所は「スタート会場MAP」を参照のこと。定員「先着200名」6:15出発です。  
※山頂は、市街地に比べ10度以上寒いので、冬用防寒着をお持ちください。



### 5. スタートについて

本大会は安全管理のため、スタートから約700mはパレード走行とする。リアルスタートの合図は移動審判から行う。

開催日/2017年9月24日(日)

開催地/群馬県前橋市 前橋合同庁舎~赤城山総合観光案内所 (全長21.5km 標高差1,313m)

## 荷物返却・下山方法

### 下山時間のご案内

下山待機場所(県立赤城公園ビジターセンター)集合後は、グループで下山していただきます。

下山グループは「8:45~10:50」までの間に5~10分刻み(23グループ)で出発します。

選手の皆さんは、いずれかのグループで下山してください。

※1)中学生の自力下山は禁止です。事務局の用意する下山収容バス・コンテナにて下山してください。

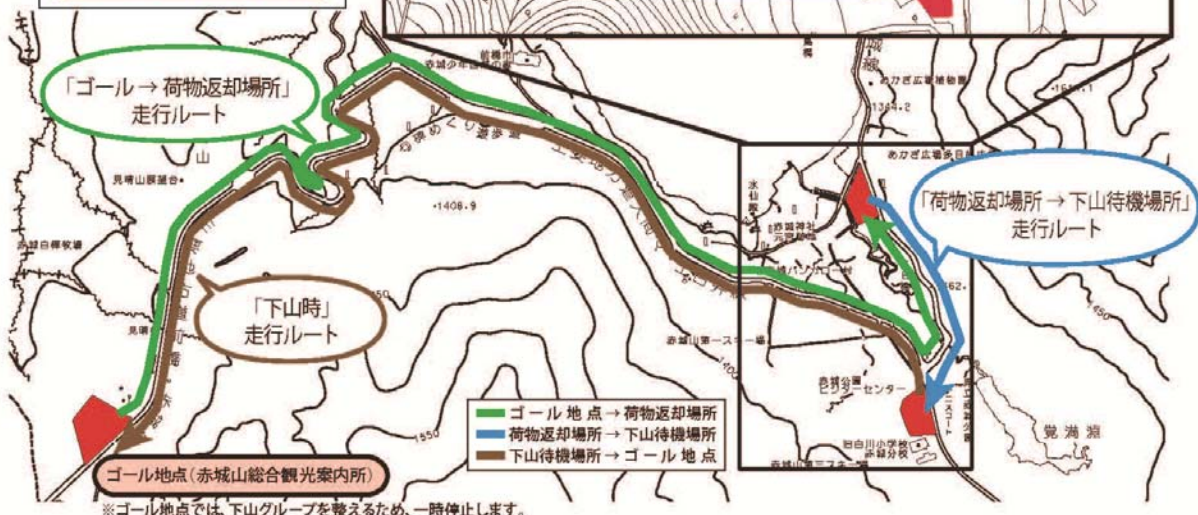
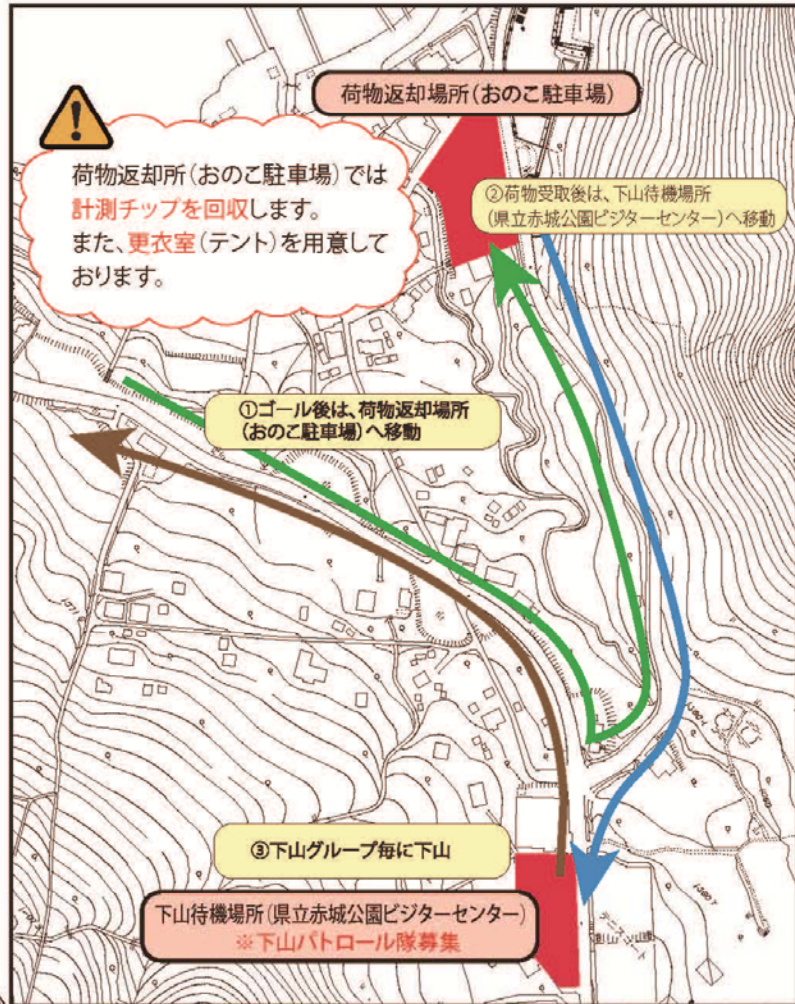
また、自力で下山する自信のない方も乗車可能です。スタッフへ申し出てください。

※2)最終下山グループ(10:50出発)に間に合わなかった方は、下山収容バス・コンテナにて下山してください。

### 下山出発時間(23グループ)

8:45	8:55	9:05	9:15
9:20	9:25	9:30	9:35
9:40	9:45	9:50	9:55
10:00	10:05	10:10	10:15
10:20	10:25	10:30	10:35
10:40	10:45	10:50	

10:50(最終下山)に間に合わなかった方は下山収容バス・トラックでの下山になります



※計測タグとプレートは下山後JBCFテントに返却すること。間違っても一般の回収に混ぜないこと。

主催：JBCF(一般社団法人全日本実業団自転車競技連盟)

共催：まえばし赤城山ヒルクライム大会実行委員会 前橋市・前橋市教育委員会・前橋市体育協会・前橋市まちづくり公社  
ツアー協賛：(株)シマノ (株)パールイズミ パナソニックサイクルテック(株) (一社)自転車協会 広友レンタ(株) (株)日本旅行



開催日/2017年9月24日(日)

開催地/群馬県前橋市 前橋合同庁舎~赤城山総合観光案内所 (全長21.5km 標高差1,313m)

## 下山ルート (2ルートでの下山となります)



- ・第2関門(赤城県道旧料金所)以南は、交通規制が解除されています。交通規則を守り「スピードの出しすぎ・急ブレーキ」には、十分注意してください。
- ・指定のルートでスタート会場へお戻りください。畜産試験場交差点(国道353号)を左折(東道)、白川台公民館前を右折(南道)ルートと畜産試験場交差点(県道4号線)を直進し、上細井信号を左折(東道)ルートでスタート会場へお戻りください。
- なお、各所にスタッフ(警備員)を配置していますので、スタッフ(警備員)の指示に従いお気を付けて、お戻りください。