

19th **TOUR de 熊野** KUMANO

2017.6/ 2 (FRI) ~ 6/4 (SUN)

COURSE MAP



JBCF 3day's Road 熊野

黒潮ロードレース



NPO 法人 SPORTS PRODUCE 熊野

〒647-0014 和歌山県新宮市浮島1番25号 キナンビル2階

tel.0735-23-9337 fax.0735-23-9348

<http://www.nspk.net>

日程表

6月1日(木)

場所 キナン研修センター

	E・F
受付 ライセンスコントロール	13:00~15:00

6月2日(金)

場所 熊野川町 赤木川清流コース

第1ステージ

	48.9km 16.3km ×3周	32.6km 16.3km ×2周		熊野川町 さつきブーム前
	E	F	黒潮ロードレース	
受付 ライセンスコントロール	07:00~07:30		08:00~08:30	
監督会議(JET/JFT)	07:30~08:30		—	
コミッセルミーティング	08:30~09:00		—	
サインオン	08:30~09:20		08:00~	
スターティングセレモニー	09:25			
スタート	09:30:00	09:31:30	09:31:00	
フィニッシュ(予定)	10:43	10:22		
表彰式	フィニッシュ後直ちに			

6月3日(土)

場所 熊野山岳コース

第2ステージ

	45.8km	29.3km	45.8km	熊野倶楽部
	E	F	黒潮ロードレース	
受付・ライセンスコントロール	—	08:30~09:00	08:45~09:15	
監督会議(JFTのみ)	—	09:00~09:15	—	
コミッセルミーティング	09:15~09:30		—	
サインオン	09:10~10:05		09:10~	
スターティングセレモニー	09:45			
正式スタート地点へ移動	10:15			
正式スタート	10:40:00	10:42:30	10:41:30	
フィニッシュ(予定)	11:50	12:00	12:00	
表彰式	フィニッシュ後直ちに			

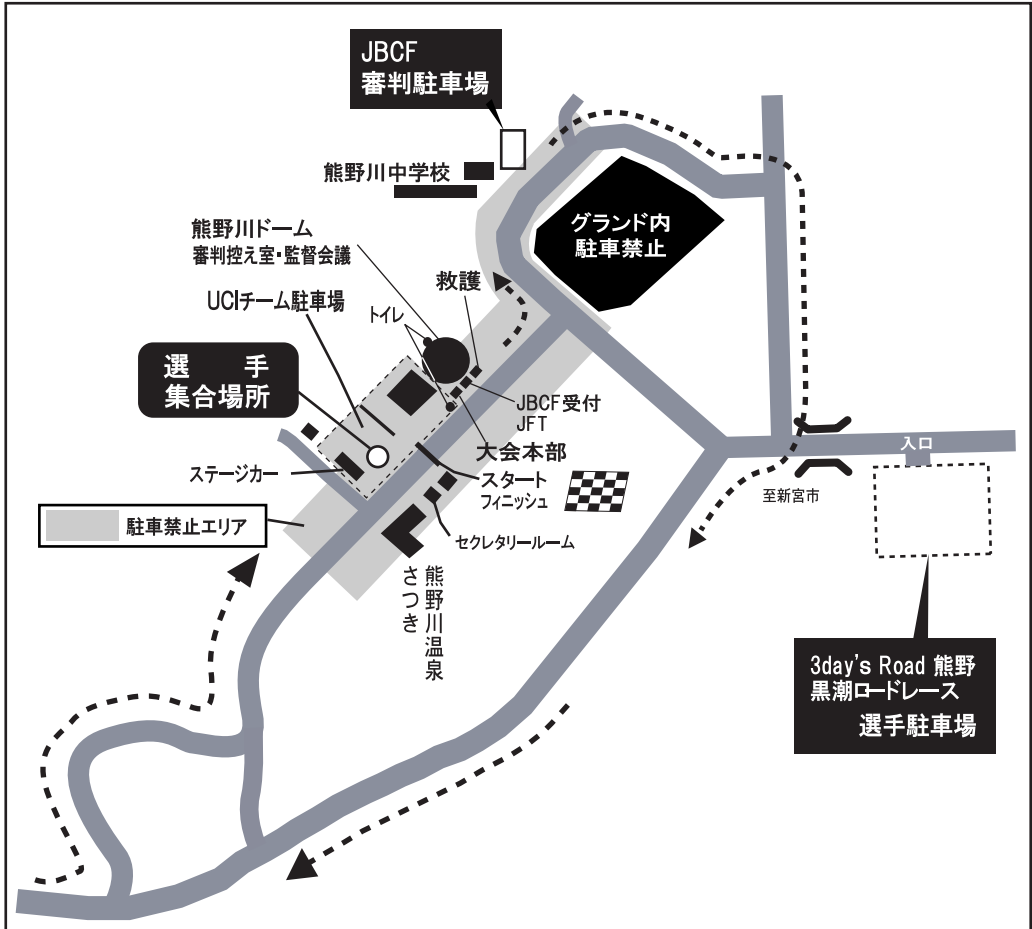
6月4日(日)

場所 太地半島周回コース

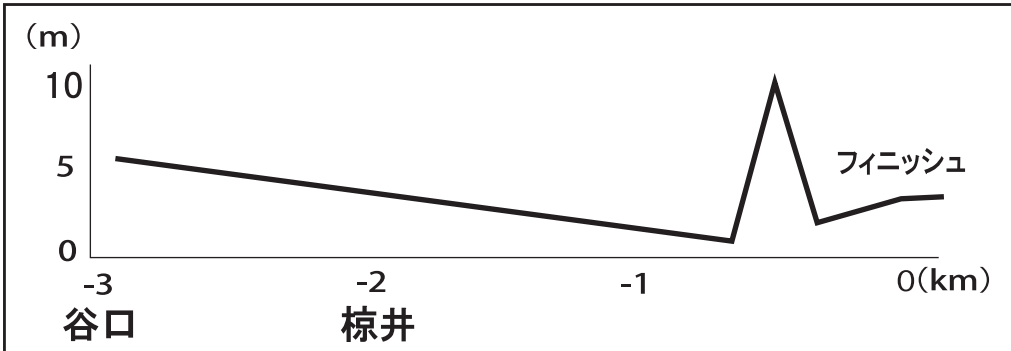
第3ステージ

	30.0km 10.0km ×3周	20.0km 10.0km ×2周		くじら浜公園
	E	F	黒潮ロードレース	
受付・ライセンスコントロール	—	07:45~08:15	08:00~08:40	
監督会議(JFTのみ)	—	08:15~08:45	—	
コミッセルミーティング	08:45~09:00		—	
サインオン	09:00~09:50	08:20~09:10	08:40~	
スターティングセレモニー	—	09:15		
スタート	10:00:00	9:19:30	9:19:00	
フィニッシュ(予定)	10:57	9:58	9:58	
表彰式	フィニッシュ後直ちに			

第一ステージ会場周辺図

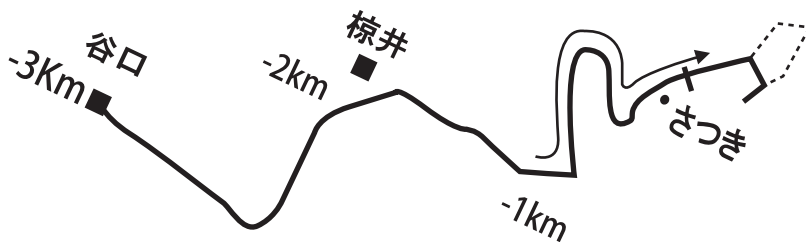


E・F・黒潮ロードレース フィニッシュ前3km高低差



最終回コースフィニッシュ

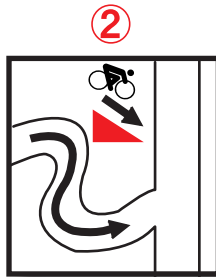
●E・F・黒潮ロードレース 順行フィニッシュ



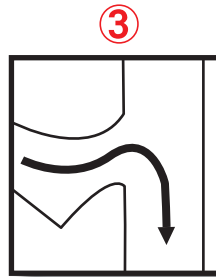
危険・注意箇所



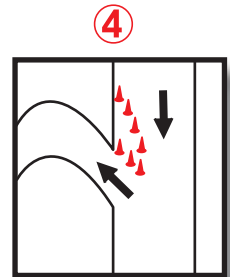
① 幅員狭い



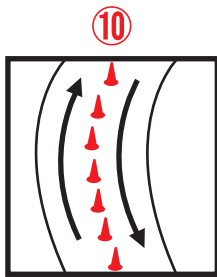
② Sカーブ



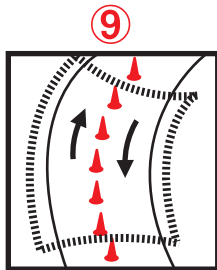
③ 下りカーブ



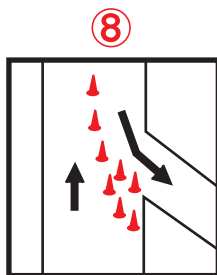
④ 幅員狭い




⑩ はみ出し注意!



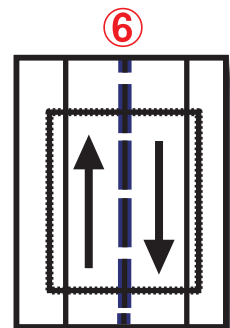
⑨ トンネル内
暗い・はみ出し
注意



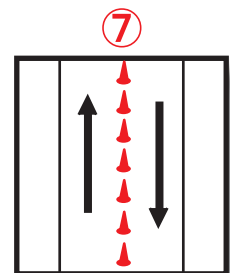
⑧ 幅員狭い



⑤ はみ出し注意!



⑥ トンネル内
暗い・はみ出し
注意



⑦ 幅員狭い

2nd Stage

6/3

SAT

熊野山岳コース

三重県 熊野市、御浜町

■ E

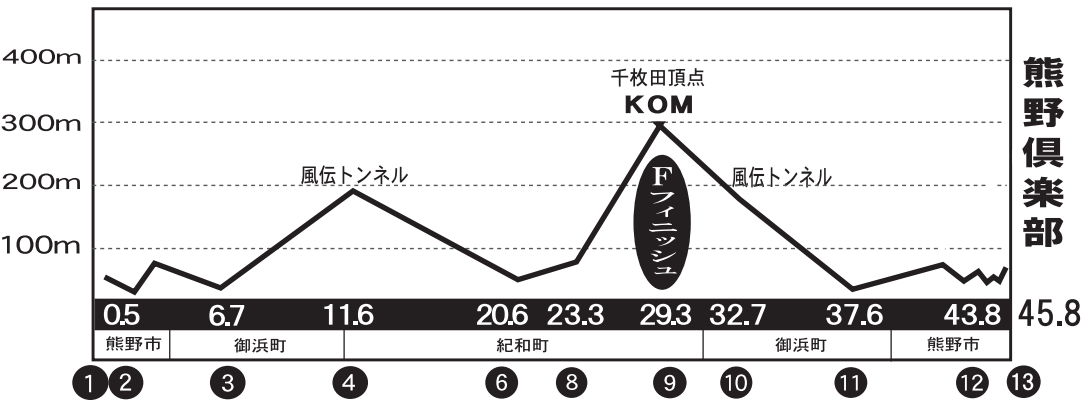
45.8 km

■ 黒潮ロードレース

45.8 km

■ F

29.3 km

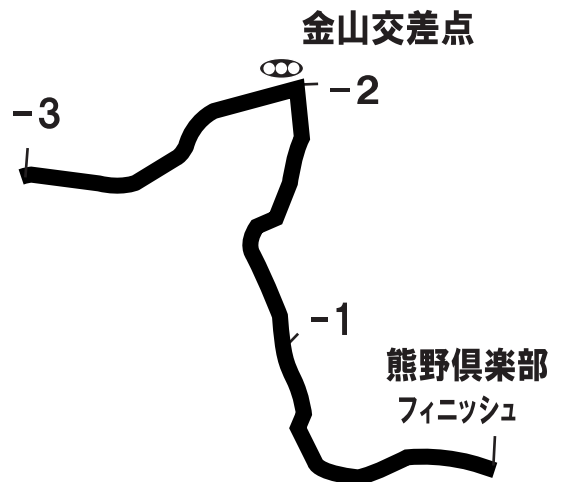
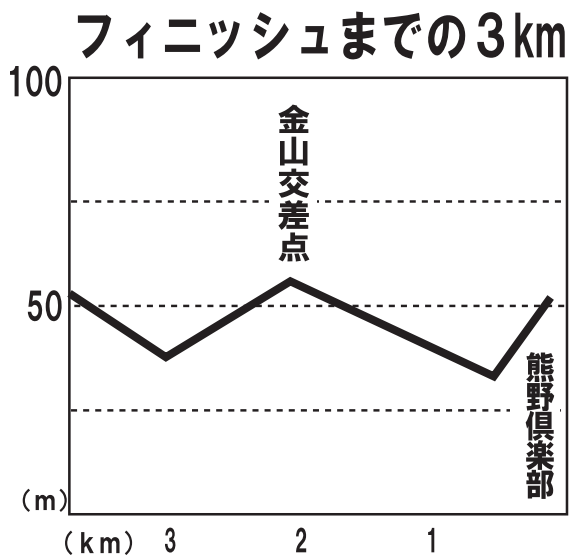


通過時刻予想表

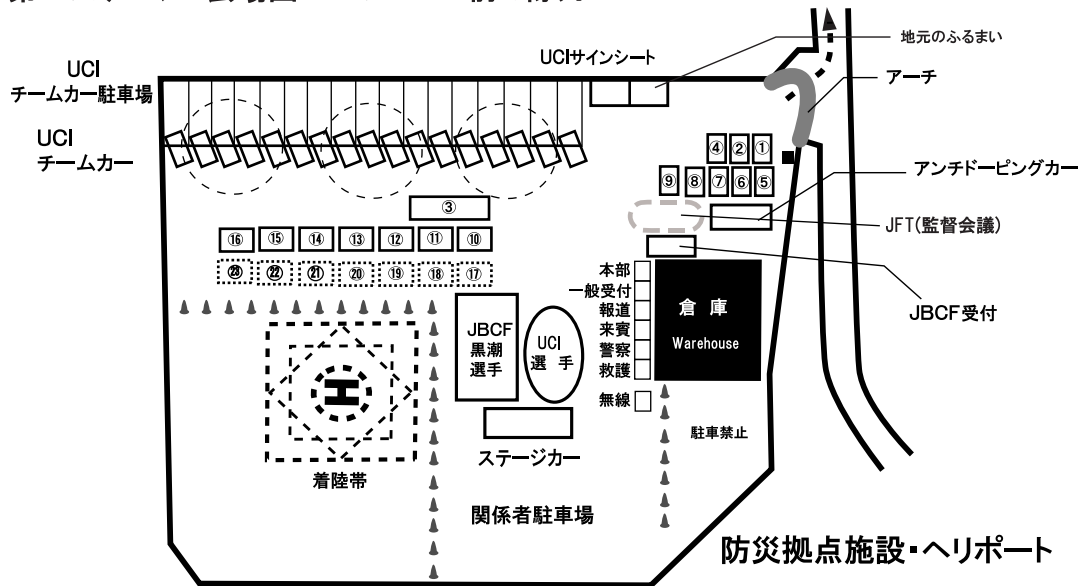
P.NO	通過地点名	区間距離(km)	累計距離(km)	平均速度(km)	区間タイム(分)	通過予想時刻
①	(S)熊野倶楽部	0	0	-	-	10:15
	スタート地点 まで移動					
	正式スタート (金山交差点手前)	0	0			10:40
②	金山交差点	0.5	0.5	30	6	10:36
③	新田トンネル	6.2	6.7	43	8	10:44
④	風伝トンネル	4.9	11.6	43	7	10:51
⑤	紀和信号	6.3	17.9	43	8	10:59
⑥	小川口トンネル	2.7	20.6	43	4	11:03
⑦	板屋左折点	2.7	23.3	43	3	11:06
⑧	千枚田頂点	6.0	29.3	30	11	11:17
⑨	風伝トンネル	3.4	32.7	43	4	11:21
⑩	新田トンネル	4.9	37.6	43	6	11:27
⑪	金山交差点	6.2	43.8	43	8	11:35
⑫	熊野倶楽部	2.0	45.5	40	4	11:50

Fフィニッシュ(12:00)

E・黒潮ロードレース選手フィニッシュ

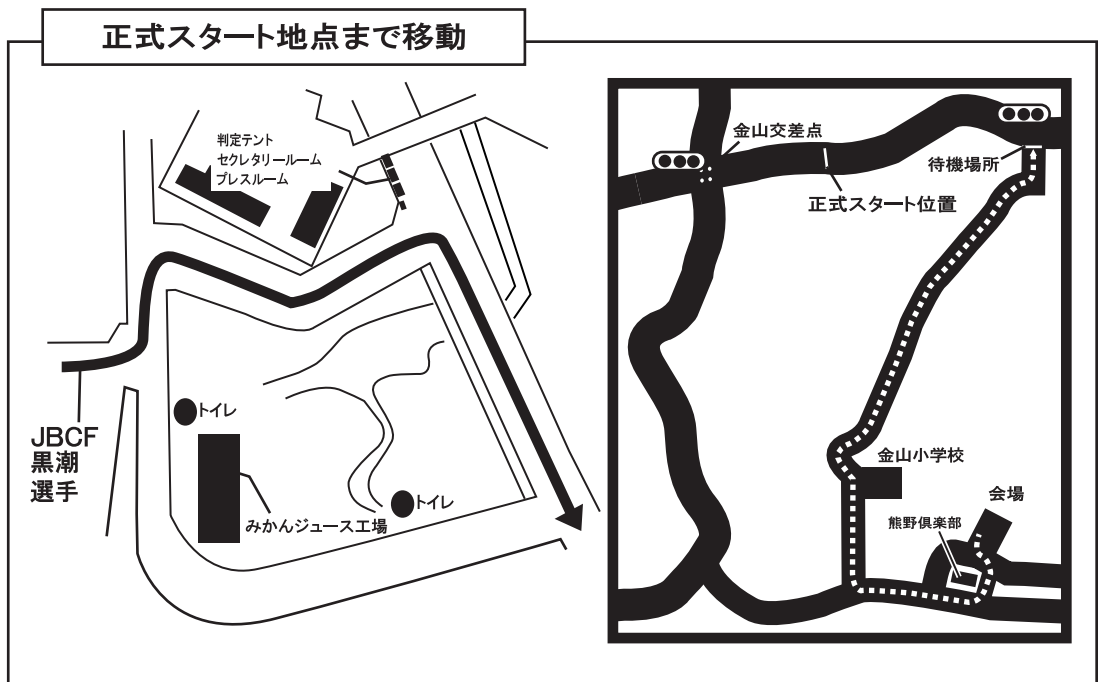


第二ステージ 会場図 セレモニー前の隊列



- | | | | |
|--------------|--------------|-----------|--------------|
| ① 10分前規制予告車 | ⑦ ニュートラルカー 2 | ⑬ COM 3 | ⑱ E1 COM 1 |
| ② 5分前規制予告車 | ⑧ バイク | ★ チームカー | ⑲ F COM 1 |
| ③ 補給所行きバス | ⑨ COM 2 | ⑭ 選手収容車 1 | ⑳ 一般選手 COM 1 |
| ④ 大会本部車 | ⑩ COM 1 | ⑮ 救護車 1 | ㉑ 選手収容車 2 |
| ⑤ 先導車 | ⑪ ドクターカー | ⑯ 規制解除車 1 | ㉒ 自転車収容車 1 |
| ⑥ ニュートラルカー 1 | ⑫ バイク 3~4台 | ⑰ 先導車 実業団 | ㉓ 規制解除車 2 |

正式スタート地点まで移動



第二ステージ 駐車場および会場周辺図



2nd Stage
第2ステージ

熊野山岳コース

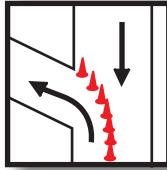
危険・注意箇所

①



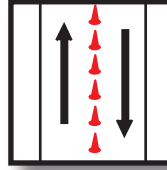
トンネル連続
暗い・速度注意

②



幅員狭い

③



幅員狭い

④



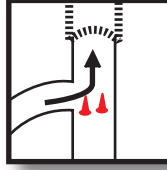
幅員狭い

⑤



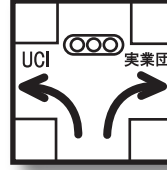
Sカーブ
幅員狭い

⑥



速度注意
左カーブ

⑦

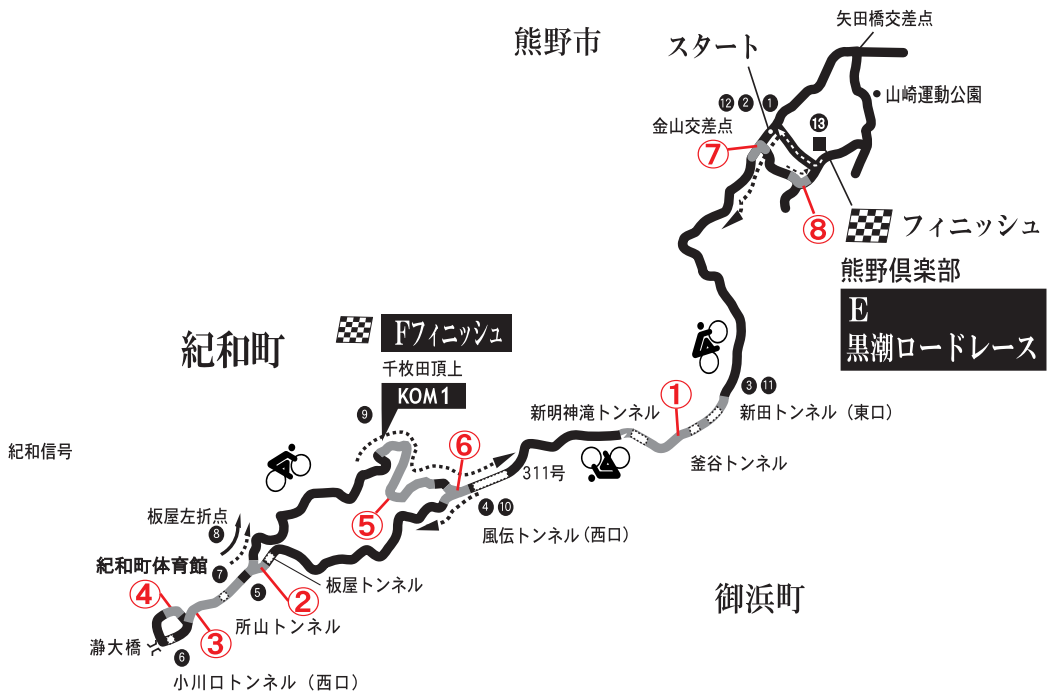


金山交差点右折

⑧



逆バンク
左カーブ



3rd Stage

6 / 4

SUN

太地半島周回コース

和歌山県 太地町

スタート・フィニッシュ
先頭選手から
5分 タイムアウト

くじら博物館

■ E

30.0km
10.0km×3周

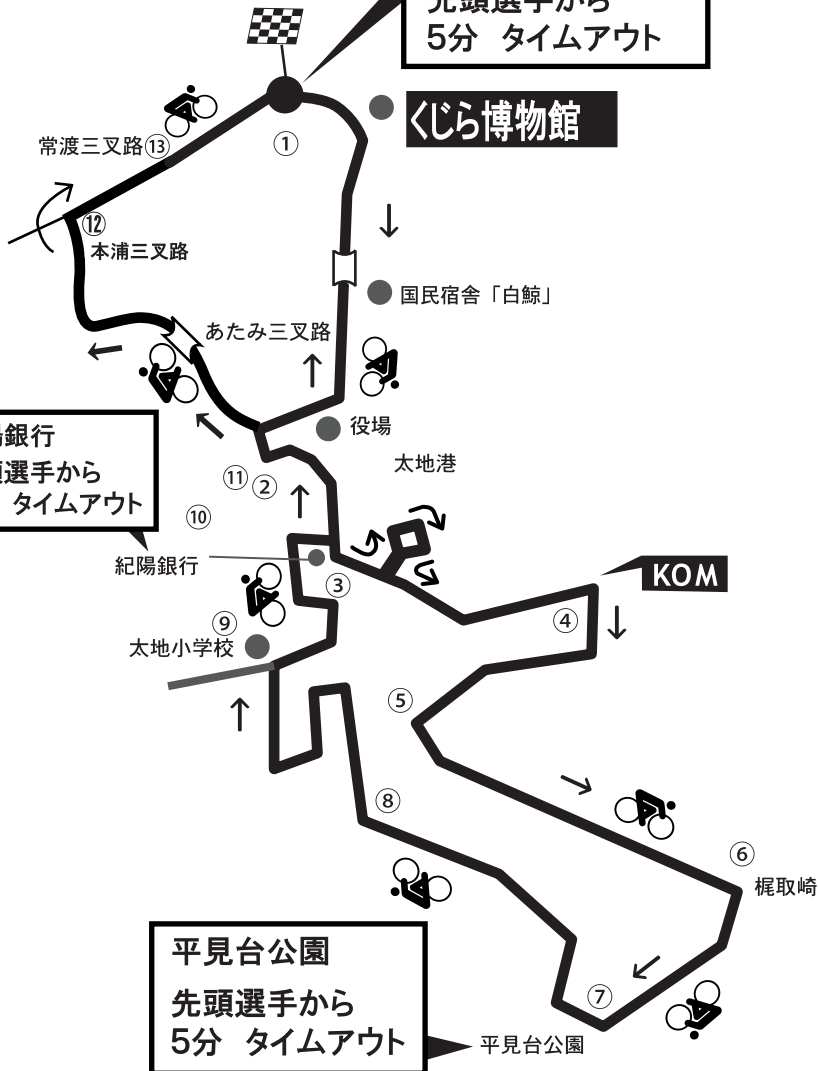
■ F

20.0km
10.0km×2周

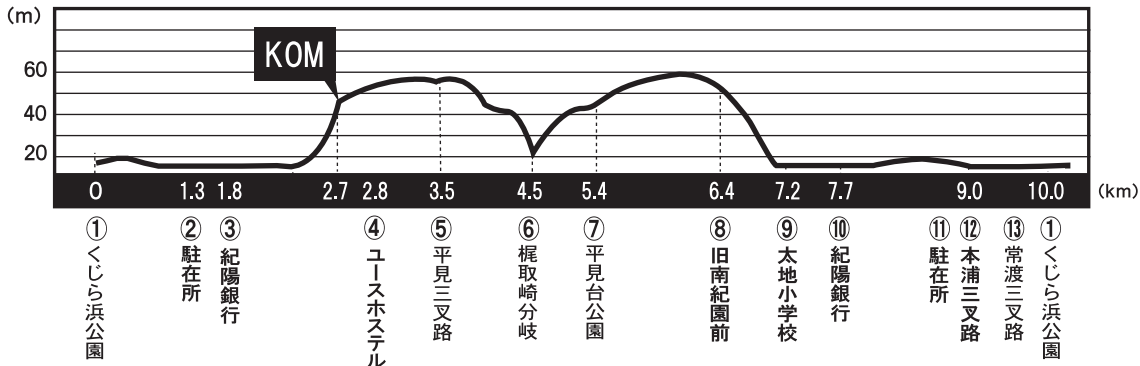
■ 黒潮ロードレース

20.0km
10.0km×2周

紀陽銀行
先頭選手から
5分 タイムアウト



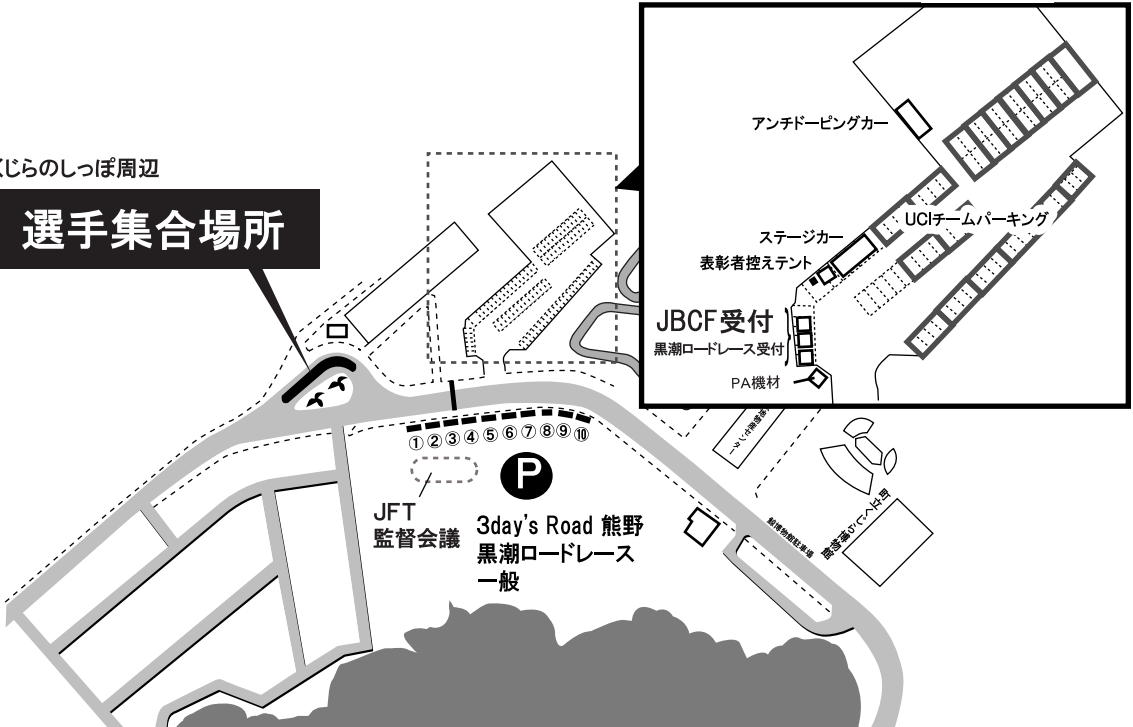
高低表



太地スタート会場見取図

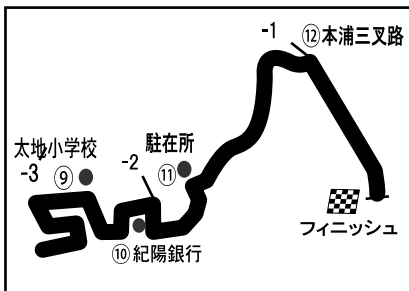
くじらのしっぽ周辺

選手集合場所



- ①プレスルーム ②チーフ控室 ③計測 ④審判本部 ⑤警察・来賓
 ⑥本部 ⑦トレーナー ⑧救護 ⑨物販 ⑩無線、和歌山放送実況アナウンス

フィニッシュ前 3 km 高低差



■通過時刻予想表

F・黒潮ロードレース

周回数	くじら浜公園	⑦平見台公園	⑧旧南紀園前
1 周回	9:19	9:24	9:30
2 周回	9:35	9:40	9:46
フィニッシュ	9:58	—	—

E

周回数	くじら浜公園	⑦平見台公園	⑧旧南紀園前
1 周回	10:00	10:05	10:11
2 周回	10:16	10:21	10:27
3 周回	10:32	10:37	10:43
フィニッシュ	10:57	—	—

3rd Stage
第3ステージ

太地半島周回コース

危険・注意箇所

